



Výroční zpráva
projektu mapování vojenských pietních míst pro rok 2006



**VÝROČNÍ ZPRÁVA
O
PROJEKTU
MAPOVÁNÍ VOJENSKÝCH PIETNÍCH
MÍST
ZA ROK 2006**



Výroční zpráva projektu mapování vojenských pietních míst pro rok 2006



Obsah

- 1) Úvod
- 2) O projektu
- 3) Metodologie
- 4) Organizační struktura
- 5) Vlastní zhodnocení roku 2006
- 6) Zhodnocení webových stránek a jejich provozu
- 7) Členská základna
- 8) Finanční zabezpečení
- 9) Badatelská činnost
- 10) Poradenská činnost
- 11) Klubová činnost
- 12) Vedlejší aktivity
- 13) Plány na rok 2007
- 14) Příloha – počty mapovaných míst

Předmluva

V dnešní konzumní době, kdy ve virtuální webovém prostoru s přehledem vítězí stránky se stahováním MP3 a filmů, kdy nás v životě obklopují superstar, nákupní chrámy plné velkolepých slev jistě není obvyklé si připomenout hrdiny vlastního národa. O Češích se obecně soudí, že mají holubičí povahu, že se vždy skloní a podrobí, že je jim bližší Švejk než boj za vlast. Z těchto dvou protikladů vznikl náš projekt. Nemusíme světu závidět, máme stovky tisíc vlastních bojovníků, jen jsme z nějakého důvodu na nemalou část z nich zapomněli. Většina z nich má na pomníčku napsané, že nikdy nezapomeneme. Mnohdy to však platí jen do chvíle, kdy zemře poslední pamětník. A právě zde je místo pro nás. Naším cílem není nic jiného, než světu představit České hrdiny, České oběti a bojovníky, kteří zahynuli v Čechách. A pochopitelně nejenom České, ale i Slovenské a další národnosti, které tvořili naše dějiny mají místo v našem projektu.

Na tom to místě také považujeme za nezbytné sdělit, že jakákoliv politika či ideologie do projektu mapování vojenských pietních míst nesmí! V našem hledání leží vedle sebe voják Rudé armády a voják wehrmachtu, komunistický odbojář z 2. světové války a oběť invaze ze srpna 1968, stejně tak jako voják Rakousko-Uherské monarchie a Československý legionář. Ve smrti jsou si všichni rovni.

Žijeme sice v době, kdy je možné, aby si parta zbohatlíků uspořádala mejdan u Hrobu neznámého bojovníka, ale i přesto si dovolím tvrdit, že „**NIKDO NEBUDE ZAPOMENUT**“.



Výroční zpráva projektu mapování vojenských pietních míst pro rok 2006



1) Úvod

V souladu se závěrem na semináři v Pardubicích ze dne 2. prosince 2006 si dovoluujeme předložit účastníkům projektu a partnerům výroční zprávu za rok 2006.

Rok 2006 byl první, kdy jsme přešli na veřejnou síť Internet a začali prezentovat svoje snažení při mapování vojenských pietních míst. Zásadním způsobem se navýšil počet účastníků projektu i počet příznivců. Zvolna se začala rodit organizační struktura, která nám v budoucnu umožní lépe provádět mapování i případnou kontrolu památek. Zároveň s tímto plánujeme přechod na organizovanou formu s posvěcením od Ministerstva vnitra ČR.

Postupně, jak bude dále uvedeno si náš projekt našel své místo i své pravidelné čtenáře. Za poslední měsíce byla průměrná návštěva větší než 10 000 návštěv. Podařilo se nám dobře zaregistrovat webovou adresu a tím se stát viditelným i pro webové vyhledavače. Denně zaznamenáváme návštěvy z mnoha zemí světa.

Velkým kladem je pořádání pravidelných malých setkání a na konci roku výročního setkání spojeného se seminářem na téma vojenská pietní místa.

Rád bych na tomto místě rád poděkoval všem těm, kteří nás podporují a kteří nám pomáhají a zároveň bych rád ubezpečil, že se budeme i nadále snažit je nezklamat. A také bych rád připomenul, že veškeré aktivity okolo projektu mapování vojenských pietních míst jsou ze strany zapojených účastníků prováděny bez nároku na finanční či jinou odměnu a veškeré výstupy jsou dále bezplatně rozšiřovány.

Martin Brynych
za projekt mapování VPM



Výroční zpráva projektu mapování vojenských pietních míst pro rok 2006



2) O projektu

Cílem tohoto projektu je poskytnout informace o misích novodobých veteránů, regionální vojenské historii a to nejen na Kolínsku a hlavně mapovat vojenská pietní místa v České republice.

I když název stránek zavádí k tomu, že se týkají především Kolínska, není tomu tak. Název vychází z toho, že se tento nápad zrodil mezi Prahou a Kolínem a část účastníků projektu bydlí u Kolína. Název stránek je prostě jen název.

Stránky www.vets.estranky.cz si nekladou za cíl konkurovat oficiálním stránkám ČsOL a Sdružení válečných veteránů. Souběžně se vytváří i off line verze.

Naším cílem je jen jejich doplnění o fotografie z misí, vojenské insignie a případně pár dalších drobností, které zatím na oficiálních stránkách sdružení nejsou, ale jistě časem budou. Ostatně někteří z nás na oficiální stránky celkem pravidelně přispíváme jak textem tak fotografií.

Hlavní směr, kudy se projekt VETS bude ubírat jsou **vojenská pietní místa**.

Co nás k tomu vedlo? Myslím, že to nejlépe vystihuje text člena projektu Vladimíra Štrupla, který si zčásti dovoluji zařadit:

Již jako kluka mě zajímala válka a nejvíce osudy našich letců. Četl jsem vše, co tehdy bylo k dispozici a začal jsem si už tenkrát vést databázi s jejich daty. Protože domácí odboj byl poněkud odsunut na druhou kolej, moje pozornost se upřela na něj. Chodil jsem do školy okolo pamětní desky padlému v Květnovém povstání v r. 1945 v Praze 6 a někdy po roce 1989 najednou deska zmizela. A tu a tam další, na které jsem si pamatoval. A tak mě až zamrazilo z toho, že by časem klidně mohly zmizet všechny. A to nechci připustit. Začal jsem tyto pamětní desky evidovat. Jsem přesvědčen, že na oběti válek a na to, zač tito lidé zemřeli, se v žádném případě nesmí zapomenout! A tak jsem sebrané údaje a fotografie začal psát a lepit na karty. Pro svoji sbírku jsem si vybral toto motto:

ZDE PADL V KVĚTNOVÉM POVSTÁNÍ

NEZNÁMÝ HRDINA

Malý žulový pomníček na pražském náměstí šedne v zelené trávě: má pozlacená, už omšelá písmena. Ve výroční dny ho každým rokem zdobí dvě tři kytice a zastavují se tu pamětníci bojů - vzpomínají, vyprávějí; jindy jsou to turisté, někdy děti. Ale denně procházejí kolem stovky lidí. Desítky očí přejedou rychlým pohledem po nápisu, skutečně pouze letmo - ale přece často bleskne prchavá myšlenka:

KDO TO ASI BYL ?

(Kaucký František, Voják tajné války, 1994)



Výroční zpráva projektu mapování vojenských pietních míst pro rok 2006



Myslím, že tento text plně vystihuje to jak, se k mapování dostala většina těch, co se ho účastní.

A nyní tedy stručně o vlastním projektu :

- a) část našich přispěvatelů je členem ČsOL, SVV i ČSBS, ale někteří nejsou členy žádné organizace
- b) přispěvatelem se stává každý, kdo zašle byť i jedinou fotografii, či popis místa, i ten si dle nás zaslouží být zapsán na naší stránce díky, to se pochopitelně týká i organizací a orgánů státní správy a samosprávy
- c) v případě, že se někdo rozhodne přispívat pravidelně (a většími počty podkladů), je nejen vítán, ale jako asi jedinou odměnu mu můžeme nabídnout zapsání na úvodní stranu našich stránek
- d) projekt VETS bude mít celkem 3 fáze

- **fáze 1**, to jsou tyto stránky, slouží hlavně k první prezentaci už zjištěných podkladů, jako ukázka možností a také pro sběr dalších podkladů

- **fáze 2**, je oslovení celé řady orgánů a institucí za cílem porovnání našich a oficiálních dat, kdy dojde k doplnění obou databází (naší i oficiální)

- **fáze 3**, finální prezentace všech zjištěných i získaných podkladů, předpokládá se jiný design stránek, vyhledávání apod. Je třeba si uvědomit, že se nakonec může jednat až o několik desítek tisíc položek Pracovně byla třetí fáze pojmenovaná na **Národní památník vojenských pietních míst, i.m. generála R. Krzáka**. Tato fáze bude mít také jinou strukturu pro vyhledávání dat založenou na postupu, že si bude možné vybrat podle různých parametrů způsob jak nalézt hledanou informaci. Např. bude možné zadat jméno osoby, následně získat informace o dané osobě (její medailon) a odtud ještě informace o vojenských pietních místech, které se k dané osobě vztahují.

Historie mapování vojenských pietních míst péčí Sdružení veteránů

Vlastní mapování bylo dohodnuto skoro ve stejný čas, kdy vešel v platnost zákon o válečných hrobech. Bylo to na dnes již památné schůzi středočeského výboru Sdružení veteránů dne 25. září 2004, kdy se jako jedna z dalších možných aktivit projednávala možnost



mapovat či pomáhat při mapování těchto míst. Ze strany oficiálních institucí o naše zapojení nebyl žádný zájem. Dokonce nám některé oficiální instituce samosprávy zapíraly existenci zmíněného zákona o VH. U počátku projektu stáli 4 lidé a proto bylo jasné, že se musí mapovat jen malá oblast. Bylo rozhodnuto, že to bude okres Kolín. Nebrali jsme v potaz dobře míněné rady zkušenějších, že to je i přesto moc velká oblast. Rozeslali jsme žádosti o pomoc na městské a obecní úřady. Chtěli jsme jen znát počty VPM a případně místa.

Vzhledem k tomu, že souběžně mapovalo VH cestou právě těchto institucí bylo by logické, že odezva bude dobrá. Opak byl pravdou. Většina našich žádostí byla zapomenuta. Avšak někde naopak k nám přistoupili více než odpovědně a odpověděli všechny naše dotazy.



Výroční zpráva projektu mapování vojenských pietních míst pro rok 2006



Dokonce jsme dostali k celé řadě zajímavých informací. I postupem času mohu s klidným svědomím napsat, že město Český Brod přistoupilo k celé problematice VH velmi odpovědně a vždy k nám přistupovali velmi vstřícně. Mohu to porovnávat dodnes. Dodnes se snažíme s obcemi komunikovat a někdy čekáme na odpověď i dva roky, někde si dokonce myslí, že protože VH mapuje MO, jsou tedy VH majetkem MO a tudíž nikdo jiný nemá na tyto údaje nárok. Myslím, že v tomto směru odvádíme velký kus práce i v rámci osvěty.

Po půl roce bylo jasné, že mapovat celý okres Kolín nepůjde. Zmenšili jsme zájmovou oblast na bývalý soudní okres Český Brod, který se stal jakýmsi pravzorem pro náš projekt. Mapování VPM na soudních okresech však nemá primát na Českobrodsku. Již v roce 1998 byla prezentována práce panů Mgr. Daniela Povolného a Mgr. Pavla Mareše, kteří podobným způsobem mapovali soudní okres Benešov. Tehdy se však jednalo jen o památky na 1. světovou válku. Přesto je nám tato práce vodítkem místy dodnes.

V létě a na podzim roku 2005 již měli být dostupné alespoň nějaká data z oficiálního mapování VH. V té samé době byl dokončen soudní okres Český Brod. Problém je v tom, že se nám dodnes tato data nepodařilo porovnat, protože jsme se k nim jednoduše nedostali. Neprobojovali jsme se k nikomu na krajském úřadu středočeského kraje, kdo by byl ochotný s námi na dané problematice komunikovat. A data z MO ještě nebyla distribuována. Takže pro vlastní korekci jsme měli jen vlastní data a data obcí. Z dnešního pohledu bylo toto mapování krajně nedostatečné a celá řada VPM nám prostě unikla (což nyní ale napravujeme). Nicméně se ukázalo, že je v silách i malého počtu lidí VPM mapovat. Výstupem z tohoto projektu byly HTML stránky, šanon dat v papírově podobě, shapefile se zaměřenými body a plakát ve formátu A0 s mapkou a fotografiemi památek.

Nezájem o naši snahu pro nás byl velkým zklamáním. Jediní kdo nám naslouchal bylo Sdružení veteránů a MO. MO však v té době bylo zavalené daty z krajů a obcí a nemohlo nám výrazněji pomoci. Tento nezájem obcí a samospráv, stejně jako mnoha institucí (muzea, apod.) a zároveň možnosti, které dodnes skýtá server E stránky stály u nápadu, dát celý projekt na internet.

Stalo se tak ke konci listopadu 2005. Do konce roku byla návštěva minimální, ale ne nulová. Stránky byly postupně zaregistrovány do vyhledavačů a seznamů na internetu a návštěva se začala zvyšovat. Jak to celé pokračovalo ukazuje tabulka – návštěvnost stránek.

Poučení z vlastních začátků a zkušeností dalších zájemců o mapování VPM jsme ale tentokrát byli rozhodnutí jít zcela jinou cestou. Bylo jasné, že nezájem okolí přes vánoce 2005 nezmizí a proto hlavní cíl pro projekt mapování VPM nebyl stanoven tak, že se budou mapovat VPM, ale že se vytvoří okruh lidí se zájmem o danou věc. Že vytvoříme komunitu okolo vlastního webu www.vets.estranky.cz, podobně jako je tomu u jiných komunit typu www.valka.cz či www.detektor.web apod.

Zjevně to byla správná cesta, již v prvním měsíci se přidali první zájemci a za necelý půlrok jsme měli první setkání. Nárůst dat a přispěvatelů byl nad veškerá očekávání. Ke konci roku 2006 jsme překročili čísla 80 přispěvatelů z nichž nemalá část je ochotná do budoucna dokonce vytvořit spolek. I počet zmapovaných míst překonal vše v co jsme pro první rok doufali. Všeobecně jsme brali za to, že když v první roce „uděláme“ okolo 1000 – 1500 míst, bude to skvělé. Tuto hranici jsme však prolomili již v létě a na konci roku jsme byli pár set míst za hranicí 4000. A návštěva našich stránek hovoří o solidním zájmu z řad veřejnosti. Necelých 80 000 čtenářů v tomto roce jistě není náhoda. A máme čtenáře z desítek zemí světa. Ostatně několik desítek tisíc jmen na našich stránkách je dostatečný důvod pro jejich zájem. Pracovně tomu říkáme, že skoro každý přece „hledá svého dědečka“ či svoji minulost.

Dá se tedy říci, že současný stav mapování VPM silami Sdružení veteránů a jejich příznivců (dlužno dodat, že členů SVV je naprostá menšina, jen necelá pětina) je výrazně



Výroční zpráva projektu mapování vojenských pietních míst pro rok 2006



lepší než bylo mapování soudního okresu Český Brod. Jediné co vlastně zůstává je až místy málo uvěřitelný nezájem oficiálních institucí o tuto činnost. S přihlédnutím k tomu, že jsme po nikom nechtěli žádné finanční prostředky ani cokoliv hmotné je to přinejmenším smutné.

A právě proto, že si tak vážíme pomoci, kterou nám kdokoliv poskytne, uvádíme jména osob a organizací na čestném místě našich stránek. Jsou tam uvedeni Ti bez nichž by náš projekt nemohl probíhat a jichž si velmi vážíme. Jmenovitě se dosud jedná o následující :

Ing. Zdeněk Vítek, Marie Tykalová, PhDr. Jana Časnochová, pplk. Mgr. Ladislav Molič, Dr. Pavel Minařík, plk. Ing. Jan Vondráček, pplk. MUDr. Pavel Budinský, pplk. Ing. Ladislav Sornas, pplk. Ing. Jaromír Mareček, pplk. Mgr. Bedřich Moulík, pplk. Dr. Stanislav Švidek, Zuzana Miškovská, Ladislav Jouza, Dr. Jaroslav Roušar, Olga Endlová, Dr. Petr Majer, K. Chytka, Kateřina Novotná, Bc. Jakub Nekolný, Jaroslav Brom, Michal Bátor, p. Fabiánová, Josef Neubert, H. Flusserová, p. Štamberská, Miroslav Jelínek, J. Pazdera, Romana Jarošová, Irena Bourková, Zdeněk Bydžovský, L. Kratochvíl, Josef Lukáš, Petr Bertram, Ing. Otakar Král, p. Benešová, Josef Krupička, Zdeněk Beneš, Igor Bielický, Martin Brynych, Ing. Jiří Vomočil, Mgr. Štěpán Žezula, Marie Vávrová, Jiřina Janatová, Jiří Hušek, Radek Nimburský, Vladimír Štrupl, Diana Štruplová, Jan Štrupl, Julie Hraničková, Michal Beneš, Kajuga, Olda Tetur, JaneK, Ing. Josef Přerovský, MichalV, Ing. František Steklý, Evžen Báčor, Stanislav Kain, Radim Kapavík, Jiří Kepl, Lubomír Mach, A. Zahradníček, Josef Nimburský, Ervín Silný, V. Krejcar, Ivo Šťastný, Dr. Rudolf Hegenbart, Ing. Radek Říha, Lukáš Doubrava, Vlastislav Brychta, Zdeňka Brynychová, Ing. Imrich Vetrák, Pavel Filípek, Josef Rakouský, Petr z Rožďalovic, Michal Plavec, prof. Ing. Bohuslav Veverka DrSc., Petr Tichý, Jan Valla, pplk. Ing. Stanislav Kaucký, Jaroslav Šváb, Štěpán Kosík, Jiří Mudra, Ing. Libor Svoboda, Samuel „koba“ Jablonka, Ivana Pochobradská, René Vápeník, Ing. Radek Panchartek, Ing. arch. Petr Kapitola, Pavel Havlík, Vladimír Šváb, Eva Švábová, Jiří Váně, Vladimír Silný, Václav Jaroš, Matěj Šťastný, Petr Novák, Zbyněk Denk, Martin Drápalík, Jiří Leinweber, Jana Medová, Ing. Jiří Simon, Bc. Jaroslava Kainová, PhDr. Alois Matuška, Ing. Jana Hlaváčová, PhDr. Sylva Tesařová, Petr „dolin“ Doležal, Jiří Janata, Petr Hovorka, Vivian Hottmarová, Twiggy, Adam Vykydal, Michal Lukášek, Jan Podhorský, Josef Brynych, Simona Fořtová, Libor Smékal, Jan Ivičič, Eva Škrdlová, Karel Fous, Radimír Milata, Ladislav Červený, Stanislav Hejhal, Ing. Ivan Čech, Nela Dubáková, Ing. Jiří Krejčí, Vlastimil Rus, František Jandura, Pytlák, Stanislav Zapletal, Pavel Láska, Ing. Vlastimil Novotný, Petr Veverka, Irena Šťastná, Pavel Malý.

A z organizací :

Sdružení válečných veteránů, Český svaz bojovníků za svobodu, obec Přišimasy, obec Štíhllice, KVH Litobratčice, 601. skupina speciálních sil AČR, obec Široká Niva, pěší rota AZ 241. pěšího praporu, www.vojenstvi.cz, Agentura vojenských informací a služeb, obec Barchovice, obec Bříství, město Český Brod, obec Grunta, obec Jestřábí Lhota, město Kostelec nad Černými lesy, obec Krakovany, obec Krupá, obec Lošany, obec Masojedy, obec Nučice, obec Ovčáry, obec Ratboř, Obec Ratenice, obec Rostoklaty, obec Starý Kolín, obec Vlkančice, obec Vrátkov, obec Ždánice, GIS střeďočeského kraje, Ministerstvo informatiky – sekce e-government, město Čelákovice, město Zruč nad Sázavou, město Kolín, jednotka ČsOL Mladá Boleslav, Národní osvobození, ANLET, město Pardubice, obecní úřad Blučina, obec Rožďalovice, ČVUT – katedra mapování a kartografie fakulty stavební, ATM on line, KČP Rýmařov, Horácké muzeum – Nové město na Moravě, www.dolin.estranky.cz, město Žamberk.



Výroční zpráva projektu mapování vojenských pietních míst pro rok 2006

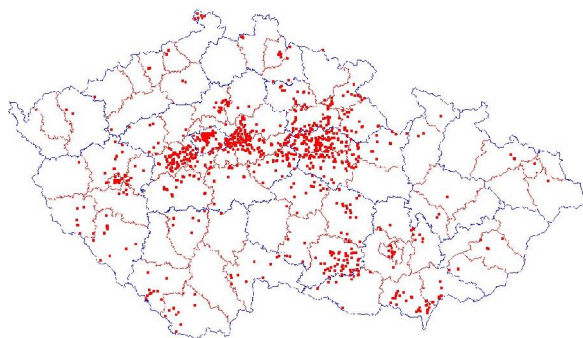


Všichni zde uvedení našli alespoň malou chvíli svého času na to, a by nám pomohli. Vlastním mapováním, příspěvkem do jiných projektů (nášivky, prostory, mise), upřesněním informace, radou či tipem jak postupovat.

Velmi si jejich pomoci vážíme a velmi děkujeme za jejich podporu našim projektům.

3) Metodologie

Co to je válečný hrob je uvedené v Zákoně 122/2004 Sb. ze dne 20. února 2004 o válečných hrobech a pietních místech a o změně zákona č. 256/2001 Sb. , o pohřebnictví a o změně některých zákonů, ve znění pozdějších předpisů. Pro naše potřeby je však dikce tohoto zákona nedostatečná. Zjevně však nejsme sami, kdo považuje fakt nazývat pamětní desku na domě válečným hrobem, za velmi nepřiměřené. Proto používáme vlastní názvosloví a vlastní dělení vojenských pietních míst a rádi bychom v průběhu času iniciovali změnu výše uvedeného zákona. Změnu ve smyslu drobné úpravy názvosloví, to, že daný zákon existuje považujeme za správné. A nad rámec zmíněného zákona ještě dané lokality zaměřujeme a výsledné souřadnice šíříme mimo jiné ve formátu ESRI shapefile.



Pro naše hledání tedy používáme poněkud více slov. Patří sem : válečný hrob, hrob vojáka, hrob legionáře, hrob, kenotaf, kolumbárium, čestné pohřebiště, pomník, památník, pamětní deska, pietní místo.

Náš projekt nemá primárně svého cílového uživatele. Dle ohlasů víme, že návštěvníci našich stránek se zaměřují na více oblastí na stránkách uváděných. Nejčastěji jsou navštěvované stránky s vojenskými insigniemi a poté stránky s fotografiemi z misí novodobých veteránů. Až na třetím místě jsou v současné době vojenská pietní místa (dále jen VPM). Návštěvy, které směřují jen na VPM lze opět rozdělit na náhodné návštěvy, které na stránky narazily přes webové vyhledavače při zadání určitého jména, dále se pak už jedná cíleně o badatele z řad škol, genealogů a příznivců vojenské historie.

4) Organizační struktura

V současné době (konec roku 2006) se tvoří organizační struktura pro plánovaný přechod na spolek (či podobnou formu). Stále však platí struktura domluvená dne 24.5.2006 na 1. setkání klubu. Ta se skládá z výkonné rady klubu (Martin Brynych, Vladimír Štrupl, Ivo Šťastný) a vedoucí projektu mVPM (Martin Brynych).

Dále se utvořili nezbytné technické prvky pro zabezpečení činnosti : administrátor webu (Martin Brynych), vedoucí tiskové komise (neobsazeno), vedoucí ekonomické komise (neobsazeno), vedoucí technické komise (Standa Kain), komise pro GIS (Pepa Přerovský), historická komise (Vladimír Štrupl, Ivo Šťastný). Následně pro jednotlivé administrativní celky vzniká systém garantů.



Výroční zpráva projektu mapování vojenských pietních míst pro rok 2006



Pro přechod na organizovanou formu byl vytvořen přípravný výbor (S. Kain, J. Přerovský, V. Štrupl), kteří mají za úkol připravit návrh stanov s termínem do konce prosince 2006 a vlastní diskusi plánujeme dokončit do 31.1.2007. S přechodem na spolek již vyjádřila souhlas většina účastníků projektu. Proti přechodu se nepostavil nikdo.

5) Vlastní zhodnocení roku 2006

Podářilo se provést :

- vytvořit základní strukturu ON LINE webu
- vytvořit základní strukturu OFF LINE projektu pro veřejné šíření na DVD
- zahájit vydávání ID karet pro účastníky mapování
- výroba a distribuce klubového trička
- vytvoření částečné organizační struktury „spolku“
- pořádání otevřených setkání
- uspořádání výročního setkání a semináře v Pardubicích
- navázat spolupráci s VŠ, Národní knihovnou
- zahájit používání a distribuci společné formy letáku propagujícího náš projekt
- vydat v rámci semináře DVD sborník pro členy

Nepodařilo se provést

- navázat spolupráci s Ministerstvem obrany při spolupráci na mapování VPM
- získat přístup k produkci historických knih z AVISu
- získat kvalitní geografické podklady (alespoň vektorová data)

V rámci prezentace projektu jsme byli uvedeni v :

- Dějiny a současnost – 8/2006
- Českobrodský zpravodaj
- Národní osvobození
- Journal ČsOL
- Kaleidoskop
- nominaci v Křišťálové lupě (nakonec jsme nebodovali, ale všechna hodnocení byla příznivá)

6) Zhodnocení webových stránek a jejich provozu

Původní nastavení :

30 MB prostoru, max. 60 fotografií, přenos 1 GB / měsíc, vložená reklama

Po první úpravě dne 6.2.2006:

1 GB prostoru, max. 2000 fotografií, přenos 5 GB / měsíc, přístup přes FTP, zámeček stránek, vlastní css, úprava xhtml, soubory ke stažení, bez reklamy provozovatele, nelze umístit cizí reklamu, není určen firmám

Postupné navyšování do listopadu 2006:

1 GB prostoru zůstává, 5000 fotografií / 5000 obrázků, 300 rubrik, 200 fotogalerií, 2500 příspěvků (stran)



Výroční zpráva projektu mapování vojenských pietních míst pro rok 2006



Aktuální stav, od prosince 2006:

prostor 3 GB, fotografie / obrázky 11 000, rubrik – 300, fotogalerií – 250, příspěvky – 4000, přenos dat – 10 GB

Výše uvedené lze pochopitelně kdykoliv měnit, provozovatelé serveru E stránky jsou velmi vstřícní a ochotní

Aktuální počty naplnění prostoru na webu – on line verze:

- příspěvky/ stránky : **1567**
- fotogalerie : **144**
- fotografie : **4723**
- velikost obsazeného prostoru : **827 MB**
- přenos dat : **3338 MB** (poslední měření – 31.12.)

Aktuální počty naplnění prostoru tzv. – off line verze (DVD pro odbornou veřejnost):

- obsahově totožná s on line (vynecháno vše vyjma VPM a Galerie hrdinů)
- velikost obsazeného prostoru : **700 MB** (v roce 2006 zjevně naposledy šířitelná na médiu CD-ROM)

A ještě jednou bych zde rád poděkoval za opravdu v dnešní době neobvyklou vstřícnost a ochotu provozovatelům E stránek. Na naše přání a dotazy reagují rychle a vždy k naší spokojenosti. Vzhledem k tomu, že nikdo z nás neumí dělat web je tahle věc k nezaplacení.

Postup, rychlost vkládání VPM na web a růst počtu příspěvů byl následující :

den	počet VPM	zapojeno lidí	den	počet VPM	zapojeno lidí	den	počet VPM	zapojeno lidí
19.4.	500	16	28.7.	2100	34	11.10.	3400	53
30.4.	600	18	29.7.	2200	34	24.10.	3500	60
14.5.	700	20	5.8.	2300	37	28.10.	3600	60
20.5.	800	23	16.8.	2400	40	8.11.	3700	65
25.5.	900	23	22.8.	2500	40	15.11.	3800	66
10.6.	1000	23	7.9.	2600	41	18.11.	3900	67
15.6.	1100	25	8.9.	2700	41	22.11.	4000	68
30.6.	1200	26	11.9.	2800	42	8.12.	4100	73
10.7.	1300	29	15.9.	2900	43	18.12.	4200	78
17.7.	1400	33	21.9.	3000	43	31.12.	4309	82
21.7.	1500	33	27.9.	3100	48			
23.7.	1900	33	2.10.	3200	50			
25.7.	2000	34	6.10.	3300	52			

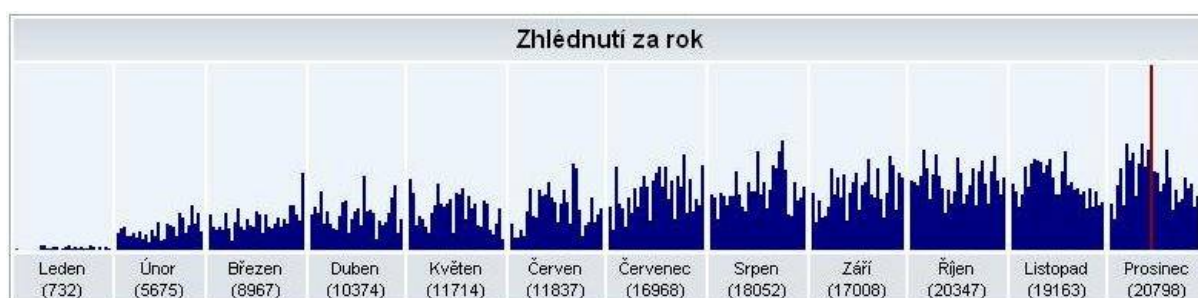


Návštěvnost stránek

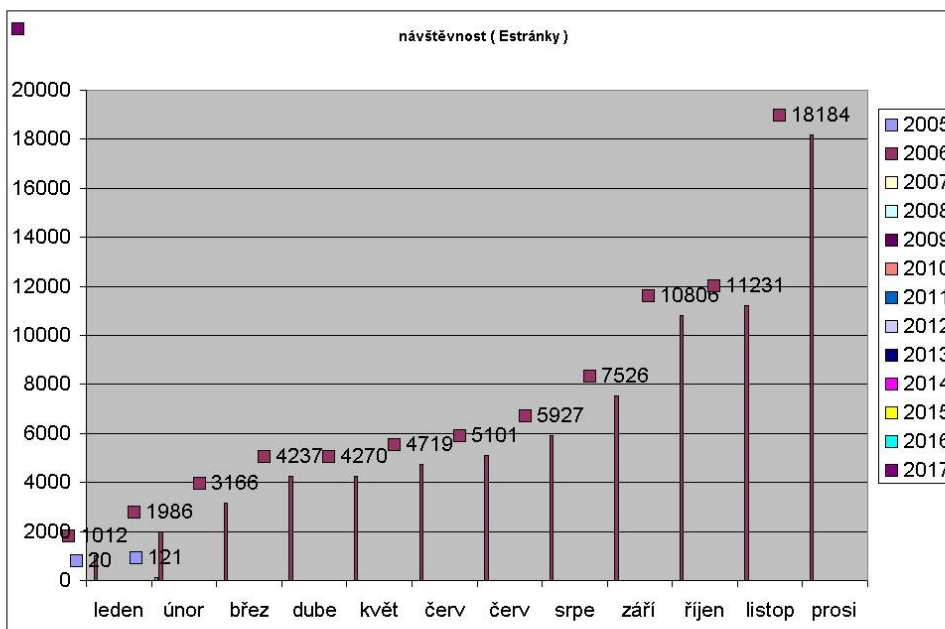
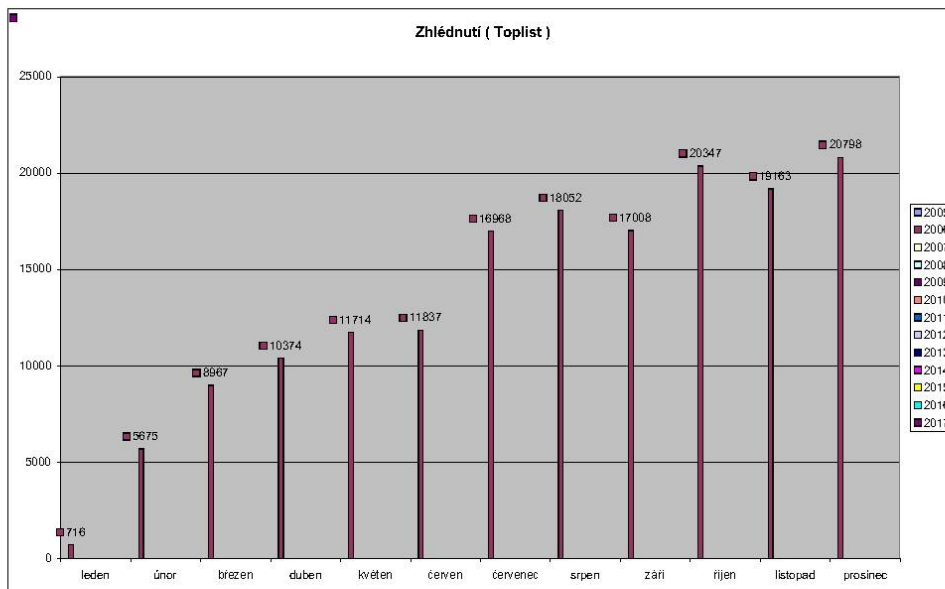
2005				
měsíc	počet návštěv za měsíc	celkem návštěv	počet zhlédnutí za měsíc	celkem zhlédnutí
listopad	20	20	N/A	N/A
prosinec	121	141	N/A	N/A

2006				
měsíc	počet návštěv za měsíc	celkem návštěv	počet zhlédnutí za měsíc	celkem zhlédnutí
leden	1012	1153	716	716
únor	1986	3139	5675	6391
březen	3166	6305	8967	15358
duben	4237	10542	10374	25732
květen	4270	14812	11714	37446
červen	4719	19531	11837	49283
červenec	5101	24632	16968	66251
srpen	5927	30559	18052	84303
září	7526	38085	17008	101311
říjen	10806	48891	20347	121658
listopad	11231	60122	19163	140821
prosinec	18184	78306	20798	161619

graf zhlédnutí za rok 2006, dle metodiky Toplist (<http://www.toplist.cz/stat/184393>)



Výrazný nárůst na konci měsíce prosinec byl způsoben zařazením našich stránek mezi odkazy v Newsletteru provozovatele serveru E stránky pro měsíc prosinec, který byl distribuován všem registrovaným uživatelům serveru. A lidská zvědavost nezná hranic, můžeme jen doufat, že někdo z tolika návštěv nad běžný rámec nám zůstane věrný i v budoucnu.





Výroční zpráva projektu mapování vojenských pietních míst pro rok 2006



Nejnavštěvovanější fotogalerie:

- Afghánistán
- Mise SFOR
- Mise IFOR
- UNPROFOR 1994-1995
- IZ SFOR (MNF I.)

Nejnavštěvovanější stránky:

- Aktuálně
- Insignie
- Středočeský kraj
- Hlavní město Praha
- Statistika prezentovaných VPM

7) Členská základna

druh členství (pracovní označení)				celkem		
člen	aktivní přispěvatel	přispěvatel	jiný zdroj	SVV	válečný veterán	celkem
19	13	50	4	10	9	82 / 4

Toto dělení je čistě pracovní. Za člena je zde označován ten, kdo se aktivněji podílí i na plánování rozvoje stávajícího klubu, zpravidla se jedná o ty jenž mají přístup i do členské sekce webových stránek. Rozdíl mezi aktivním přispěvatelem je jen v rozsahu dodávaných materiálu a komentářů. V obou případech se však nejedná o náhodné přispěvatele, jenž jsou počítáni do kolonky jiný zdroj (zpravidla se od nich jedná jen o jeden příspěvek, avšak mnohdy ve velkém objemu dat). Jiným zdrojem je označeno vše ostatní, např. anonymní příspěvky, případně příspěvky, které nejsou původní (což u VPM není až tak neobvyklé) a nejspíš pocházejí z internetu a byli nám poslány např. nějakou institucí samosprávy.

Označení SVV je počet zapojených členů Sdružení veteránů a váleční veteráni jsou nečleni SVV. Počet veteránů je tedy součet těchto dvou kolonek !

8) Finanční zabezpečení

V letošním roce nejjednodušší položka. Žádné finance nemáme. Jediným vydáním je provoz webu (cca 500 Kč/rok), výroba triček (cca 5800 Kč) a drobné výdaje (tiskoviny, náplně do tiskáren, papír, poštovné). Trička si zpětně odkoupili zájemci, kteří si je objednali, takže zůstatek je vlastně nula. V současné době je ještě k dispozici několik triček velikostí XXL.

Do budoucna v případě, že se bude vybírat členský poplatek se musí nastavit jasná pravidla pro jeho použití ! Stejně tak pro případné dary pro spolek.



Výroční zpráva projektu mapování vojenských pietních míst pro rok 2006



9) Badatelská činnost

Náš projekt není primárně předurčen pro historické bádání, ale pro vytvoření ucelené spojnice mezi jménem osobnosti, jejích krátkým medailonem, případně fotografií a následně odkazem na místo jejího hrobu či jiného VPM (pochopitelně se může jednat i o více lokalit, např. další pomníky a pamětní desky).

Vlastní bádání se soustřeďuje hlavně do Galerie hrdinů, kde se uchovávají vytvořené medailony na které pak vedou odkazy ze stránek s VPM (a obráceně).

Avšak narůstající počet objektů, kdy není zřejmé zda se jedná o VPM, stejně tak množství dalších doplňujících dotazů nás vede k přípravám rozšíření webu o tzv. badatelskou část, kde se budou řešit všechna „nejasná“ VPM a další dotazy. Spuštění „badatelny“ se plánuje do prvního pololetí 2007.

10) Poradenská činnost

Postupem času se stále častěji objevují dotazy se žádostí o upřesnění informací ohledně jednotlivých vojenských pietních míst, případně se žádostí o další fotografie. Tyto žádosti jsou nejen z ČR, ale i dalších zemí (Spolková republika Německo, Rumunsko, Izrael). Zatím se vyjma jedné podařilo na všechny uspokojivě odpovědět, nicméně do budoucna je zřejmé, že budeme muset vybudovat ucelený systém pro tyto odpovědi, zejména s ohledem na naše zahraniční čtenáře, tak abychom byli schopni odpovídat v co nejvíce jazycích.

V současné době jsme toho schopni převážně v ruštině a angličtině. Žádoucí by byla ještě němčina a francouzština.

celkem dotazů/žádostí	vyřešených dotazů/žádostí	dotazy z ČR	dotazy zahraničí
12	5 (část se řeší průběžně)	9	3

11) Klubová činnost

Zde zatím uvedená jako klubová, v budoucnu už doufejme spolková činnost. Podařilo se uspořádat celkem 8 otevřených setkání v Praze s následující návštěvou:

1. květen	2.červen	3.červenec	4.srpen	5.září	6.říjen	7.listopad	8.prosinec
4	4	6	6	5	5	6	3

Otevřená setkání se konala v restauracích Na Schůdkách a Plzeňka a vždy sloužila nejen k seznámení členstva navzájem, ale i dořešení celé řady otázek, ukázce z produkce pro nás zpravidla nedostupného AVISu, případně dostupnějších vydavatelství a hlavně plánování dalších postupů. Posledních několik setkání se konalo v sobotu, aby se mohli účastnit i mimopražští členové.

Třešnickou na dortu však bylo uspořádání výročního setkání v Pardubicích, které bylo spojené se seminářem na téma vojenská pietní místa. Díky Jardovi a Ivovi, kteří setkání zajistili z logistického hlediska přepychově jsme si do budoucna nasadili laťku dost vysoko, jelikož plánujeme tento seminář pořádat i v dalším období. Pardubice byly zvoleny nejen jako místo, kde se zadařilo zkombinovat sál a ubytování, ale protože jsou tak nějak na půl cesty mezi Prahou a Moravou. Tomu také odpovídala pro nás velmi nadstandardní účast – 15 osob.



Seminář sám o sobě byl zajímavý, proběhlo několik přednášek na téma hodnocení



činnosti a plány v rámci projektu mapování VPM, ale i přednášky na téma GIS, GPS, fotografování. Součástí byla výstava knih a prací na téma vojenská pietní místa, vojenská historie atd., atd. Ročník 2006 jsme brali jako nultý, zkušební, kdy jsme nerozesílali zvláštní pozvánky, ale akce byla avizovaná na našich stránkách s několika měsíčním předstihem. Zájem o tuto akci mimo okruh našeho členstva a příznivců byl nulový.

Do budoucna plánujeme vytvořit ucelený roční plán akcí pro snazší plánování účasti co největšího počtu členů a zájemců. Dále plánujeme již v roce 2007 pořádat vlastní pietní a společenské akce.

12) Vedlejší aktivity

Souběžně s projektem mapování VPM běží následující projekty

- mapování vojenských prostorů a objektů
 - o podobný styl jako mapování VPM, zatím jen ukázka stylu s minimálním naplněním informacemi, opět se bude jednat o popis místa, souřadnice, fotografie a převzaté (s povolením poskytovatele) letecké snímky
- Galerie hrdinů
 - o životopisy a medailony osobností uvedených na VPM
- představení vojenských insignií
 - o sbírka odznaků, nášivek a dalších insignií AČR a jejich předchůdkyň a dále insignie zahraničních armád a zahraničních misí AČR
- fotogalerie z misí novodobých veteránů
 - o dělená dle jednotlivých misí a konfliktů
- recenze knih
 - o knihy tématické blízké problematice VPM a vojenské historii
- burza insignií
 - o pomoc sběratelům, pro všechny uveřejnění dat zdarma !



Výroční zpráva projektu mapování vojenských pietních míst pro rok 2006



13) Plány na rok 2007

Hlavní úkoly :

- a) přechod na spolek
- b) zpracování Metodiky mapování vojenských pietních míst (nejméně v elektronické podobě)
- c) pokusit se navázat spolupráci s MO (která v současné době nespĺňuje naše očekávání), navázání spolupráce nejlépe cestou SVV

Další úkoly / dlouhodobější plány:

- Vytrvat při rozšiřování členské základny (z původních 4 je více než 80 !)
- Pokračovat ve spojování se s dalšími zájemci o mapování VPM
- Alespoň 1 VPM z každého okresu (Cheb, Sokolov, Karviná, Most)
- Zlepšit propagaci naší činnosti (médiá - Anlet, web SVV, army.cz, NO, jednotný základ letáku
- V rámci schůzek VPM pořádat ještě další akci (např. pietní akci u vybraného místa, nejlépe u těch málo známých, zápis o tom na web, včetně medailonu osoby atd., případně návštěvy muzeí a výstav)
- Adventní setkání 2007 (pořádat rovnou jako konferenci o VH (VPM), plánovat to už od cca jara – léta, včetně termínu, rozsah – totožný s rokem 2006)
- Připravit uvolnění off line verze projektu pro odbornou veřejnost (odbornou je myšlena ta část veřejnosti, která má opravdový zájem o problematiku VPM)
- Připravit na webu samostatnou část pro badatelskou činnost
- Vlastní publikační činnost
- Pomoc při vystavovatelské činnosti členů a přispěvatelů, případně vlastní vystavovatelská činnost
- Vydávat DVD sborník k semináři v Pardubicích, výhledově jej poskytovat i NK ČR
- Vydávat tištěný občasník s články o historii, vlastní činnosti klubu (spolku), zajímavými VPM apod.
- V budoucnu případně provést přechod na doménu 1. řádu (jejíž jméno není určeno)
- Začít hledat sponzory pro 3. fázi projektu, tak aby se i tato část mohla šířit pro všechny zdarma



Výroční zpráva projektu mapování vojenských pietních míst pro rok 2006



Vyhodnocení projektu mapování vojenských pietních míst ke dni 31.prosinec 2006							
Počet účastníků, kteří se zapojili do projektu							
SVV	Vál.veteráni	ČsOL	ČSBS	ostatní		pos-085	CELKEM
10	9	2	1	60			82
Celkový počet prezentovaných vojenských pietních míst (18280)							4309
Návětnost stránek za dané období							
	minulá období	říjen	listopad	prosinec			CELKEM
	38085	10806	11231	18184			78306
Počet prezentovaných vojenských pietních míst na internetu (oficiální údaj MO je modře, viz. NO 17/2006)							
Hlavní město Praha							
Praha 1	Praha 2	Praha 3	Praha 4	Praha 5	Praha 6	Praha 7	CELKEM
128	60	500	231	101	122	98	(2638)
Praha 8	Praha 9	Praha 10			Praha historie		1299
18	27	11			3		
Jihocesky							
Č.Budějovice	Č.Krumlov	J.Hradec	Písek	Prachovice	Strakonice	Tábor	CELKEM
1	14	13	14	115	1	10	(915)
							168
Jihomoravský							
Blansko	Brno město	Brno venkov	Břeclav	Hodonín	Vyškov	Znojmo	CELKEM
2	110	9	48	22	11	52	(4240)
							254
Karlovarský							
Cheb	Karlovy Vary	Sokolov					CELKEM
0	2	0					(121)
							2
Královéhradecký							
H.Králové	Jičín	Náchod	Rychnov n/K.	Trutnov			CELKEM
80	23	181	46	3			(2856)
							333
Liberecký							
Česká Lípa	Jablonec n/N.	Liberec	Semily				CELKEM
2	21	7	6				(350)
							36
Moravskoslezský							
Bruntál	Frýdek Místek	Karviná	Nový Jičín	Opava	Ostrava město		CELKEM
16	1	0	1	8	3		(530)
							29
Olomoucký							
Jeseník	Olomouc	Prostějov	Přerov	Šumperk			CELKEM
1	29	29	73	2			(118)
							134
Pardubický							
Chrudim	Pardubice	Svitavy	Ústí nad Orlicí				CELKEM
107	243	5	72				(803)
							427
Píseňský							
Domažlice	Klatovy	Plzeň jih	Plzeň město	Plzeň sever	Rokycany	Tachov	CELKEM
27	104	10	40	19	7	2	(1185)
							209
Středočeský							
Benešov	Beroun	Kladno	Kolín	K.Hora	Mělník	Mladá Boleslav	CELKEM
56	138	12	133	268	53	35	(1185)
Praha východ	Praha západ	Příbram	Rakovník				137
41	64	37	6				(1855)
							980
Ústecký							
Děčín	Chomutov	Litoměřice	Louny	Most	Teplice	Ústí nad Labem	CELKEM
7	2	4	1	0	5	5	(1562)
							24
Vysočina							
H.Brod	Jihlava	Pelhřimov	Třebíč	Žďár n/Sáz.			CELKEM
71	19	28	103	40			(281)
							261
Zlínský							
Kroměříž	Uherské Hradiště	Vsetín	Zlín				CELKEM
31	4	0	4				(826)
							39
Zahraníčí							
Bosna	Chorvatsko	Kosovo	Francie	Slovensko	Rusko	SRN	CELKEM
5	5	7	4	82	7	1	(1185)
Japonsko	Maďarsko						1
1	1						(826)
							39
Známost stránek (zpětné odkazy ke dni 31.12.2006)							
vyhledavac	www.csol.legionar.org	www.legionar.com	www.legionar.org	www.anlet.cz	www.zasvobodni.cz	www.vets.estranky.cz	
Jyxo	0	67	669	628	949	1768	
Morfeo	0	29	324	322	701	1043	
Alltheweb (cz)	0	0	0	0	0	0	
Alltheweb	0	0	0	0	0	0	
Altavista	0	75	2060	2050	2420	1750	
Atlas.cz	0	798	918	9	14	1112	
1.cz	0	29	324	322	701	1043	
Centrum.cz	0	0	0	0	0	0	
Google (cz)	0	0	0	0	0	0	
Google	0	122	20	19	52	82	
Men (live.com)	0	68	287	48	1232	338	
Yahoo	0	53	2654	2590	3013	4554	
Celkem	0	1241	7256	5988	9082	11690	
pro hledání je použito :							
http://www.i-asap.net/nastroje-linkreport.php							
http://www.webdesign.koukej.net/?id=nastroje/ziisten/zpetych-odkazu-ve-vyhledavaci-zdarma							